

**PERMISO DE OBRA MENOR
AMPLIACIÓN HASTA 100 M²**

DIRECCIÓN DE OBRAS MUNICIPALES DE:

SANTA CRUZ

REGIÓN: DEL LIBERTADOR GRAL. BERNARDO O'HIGGINS

NÚMERO DE RESOLUCIÓN
19
FECHA DE APROBACIÓN
14-Feb-2024
ROL S.I.I

VISTOS

- A) Las atribuciones emanadas del Art. 24 de la Ley Orgánica Constitucional de Municipalidades,
- B) Las disposiciones de la Ley General de Urbanismo y Construcciones en especial el Art. 116, su Ordenanza General, y el Instrumento de Planificación Territorial.
- C) La solicitud de aprobación, los planos y demás antecedentes debidamente suscritos por el propietario y los profesionales correspondientes al expediente O. MENOR N° 440 ingresada con fecha 24-Nov-2023
- D) El certificado de informaciones previas N° 499 de fecha _____
- E) El Informe Favorable de Revisor Independiente N° _____ de fecha 21-Sep-2023 (cuando corresponda)
- F) El Informe Favorable de Revisor de Proyecto de Cálculo Estructural N° _____ de fecha _____ (cuando corresponda)
- G) Documento que acredita el cumplimiento de informes de mitigación de impactos al sistema de movilidad (En caso que sea obligatorio elaborar un IMIV):
 - Resolución N° _____ de fecha _____ emitido por _____ que aprueba el IMIV,
 - Certificado N° _____ de fecha _____ emitido por _____ que implica silencio positivo, o el
 - Certificado N° _____ de fecha _____ emitido por _____ que acredita que el proyecto no requiere IMIV. (Según N° 16 del Art. 5.1.6. OGUC -exigible conforme a plazos del Artículo primero transitorio de la Ley N° 20.958-, no se puede conceder el presente permiso si no se acompaña alguno de estos documentos)
- H) Otros (especificar): _____

RESUELVO:

- 1 Conceder permiso para ampliar VIVIENDA (Especificar) _____ (Número de edificios, casas, galpones, etc) _____ con una superficie total de 116,10 m² y de 2 pisos de altura, destinado a CASA HABITACION ubicado en calle/avenida/camino CALLE PROFESORA MERCEDES BARRIOS N° 324 Lote N° 3 manzana 223 localidad o loteo VILLA MAGISTERIO sector URBANO zona Z-4 del Plan Regulador COMUNAL (urbano o rural) _____ (Comunal o Intercomunal) _____ aprobando los planos y demás antecedentes, que forman parte de la presente autorización mencionados en la letra C de los VISTOS de este permiso.
- 2 Dejar constancia que la obra que se aprueba MANTIENE (Mantiene o pierde) _____ los beneficios del D.F.L.-N°2 de 1959 .
- 3 Que el presente permiso se otorga amparado en las siguientes autorizaciones especiales: _____ Art.121, Art.122, Art.123, Art.124, de la LGUC, otros (especificar). _____ plazos de la autorización especial _____

4 ANTECEDENTES DEL PROYECTO

4.1 DATOS DEL PROPIETARIO:

NOMBRE O RAZÓN SOCIAL DEL PROPIETARIO		R.U.T.	
PATRICIA ALEJANDRA BRAVO DUQUE		_____	
REPRESENTANTE LEGAL DEL PROPIETARIO		R.U.T.	
DIRECCIÓN: Nombre de la vía		N°	Local/ Of/ Depto
CALLE PROFESORA MERCEDES BARRIOS		324	Localidad
COMUNA	CORREO ELECTRÓNICO	TELÉFONO FIJO	TELÉFONO CELULAR
SANTA CRUZ	_____	_____	_____
PERSONERÍA DEL REPRESENTANTE LEGAL: _____		SE ACREDITÓ MEDIANTE _____	
CON FECHA _____ ANTE EL NOTARIO SR (A) _____		DE FECHA _____ Y REDUCIDA A ESCRITURA PÚBLICA	

4.2 INDIVIDUALIZACIÓN DE LOS PROFESIONALES

NOMBRE O RAZÓN SOCIAL de la empresa del ARQUITECTO (cuando corresponda)	R.U.T.
_____	_____



NOMBRE DEL PROFESIONAL ARQUITECTO RESPONSABLE	R.U.T	
CRISTIAN MENESES DUQUE		
NOMBRE DEL CALCULISTA (cuando corresponda, según inciso final art 5.1.7. OGUC)	R.U.T	
NOMBRE DEL CONSTRUCTOR (*)	R.U.T	
CRISTIAN MENESES DUQUE		
NOMBRE DEL INSPECTOR TÉCNICO DE OBRA (cuando corresponda según incisos 4 y 5 del Art. 143 LGUC)(*)	INSCRIPCIÓN REGISTRO	
	CATEGORÍA	N°
NOMBRE DEL REVISOR INDEPENDIENTE (cuando corresponda)	REGISTRO	CATEGORÍA
NOMBRE O RAZÓN SOCIAL DEL REVISOR DEL PROYECTO DE CÁLCULO ESTRUCTURAL (cuando corresponda)	REGISTRO	CATEGORÍA
NOMBRE DEL PROFESIONAL RESPONSABLE DE LA REVISIÓN DEL PROYECTO DE CÁLCULO ESTRUCTURAL	R.U.T	

(*) Podrá individualizarse hasta antes del inicio de las obras.

5 CARACTERÍSTICAS DEL PROYECTO DE AMPLIACION CALIFICADO COMO OBRA MENOR

PERMISO y RECEPCIÓN ANTERIOR QUE SE AMPLÍA (si hubiere más de uno, incluírlos en el punto 7 de esta solicitud) (* INDICAR si la recepción fue TOTAL O PARCIAL)

TIPO PERMISO	N°	FECHA	TIPO RECEPCIÓN (*)	N°	FECHA
REGULARIZACION LEY 20.898	192	05-Dec-2019	REGULARIZACION LEY 20.898	192	05-dic-2019

EDIFICIOS DE USO PÚBLICO (original + ampliación) TODO PARTE NO ES EDIFICIO DE USO PÚBLICO

CARGA DE OCUPACIÓN TOTAL DE LA AMPLIACIÓN (personas) según artículo 4.2.4. OGUC: 2 DENSIDAD DE OCUPACIÓN DE LA AMPLIACIÓN (personas/hectárea): 75

PROYECTO DE AMPLIACIÓN, se desarrollará en etapas SÍ NO cantidad de etapas:

ETAPAS CON MITIGACIONES PARCIALES (a considerar en IMIV, art. 173 LGUC): Etapas art 9° del DS 167 (MTT) de 2016

5.1 SUPERFICIES

SUPERFICIE	SUPERFICIES PERMISO(S) ANTERIOR (ES)			SUPERFICIES AMPLIACIÓN PROYECTADA		
	ÚTIL (m²)	COMÚN (m²)	TOTAL (m²)	ÚTIL (m²)	COMÚN (m²)	TOTAL (m²)
EDIFICADA SUBTERRÁNEO (S)						
EDIFICADA SOBRE TERRENO (1er piso + pisos superiores)	79,19		79,16	36,91		36,91
EDIFICADA TOTAL	79,19		79,19	36,91		36,91
SUPERFICIE OCUPACIÓN SOLO EN PRIMER PISO (m²)				SUP. OCUP. SOLO EN PRIMER PISO (m²)		
				0		

SUPERFICIE	SUPERFICIE FINAL INCLUIDA AMPLIACIÓN MENOR		
	ÚTIL (m²)	COMÚN (m²)	TOTAL (m²)
EDIFICADA SUBTERRÁNEO (S)			
EDIFICADA SOBRE TERRENO (1er piso + pisos superiores)	116,10		116,10
EDIFICADA TOTAL	116,10		116,10

SUPERFICIE OCUPACIÓN INCLUIDA LA AMPLIACIÓN SOLO EN PRIMER PISO: 57,50

SUPERFICIE TOTAL DEL PREDIO O LOS PREDIOS (m²): 145,0

S. EDIFICADA SUBTERRÁNEO (S)


(agregar hoja adicional si hubiere más subterráneos)

S. Edificada por nivel o piso	ÚTIL (m²)	COMÚN (m²)	TOTAL (m²)
nivel o piso			
nivel o piso			
nivel o piso			
nivel o piso			
TOTAL			

S. EDIFICADA SOBRE TERRENO

(agregar hoja adicional si hubiere más pisos sobre el nivel de suelo natural)

S. Edificada por nivel o piso	ÚTIL (m²)	COMÚN (m²)	TOTAL (m²)
nivel o piso 1	57,50		57,50
nivel o piso 2	58,50		58,50



nivel o piso				
nivel o piso				
nivel o piso				

S. EDIFICADA POR DESTINO

DESTINO (S) CONTEMPLADO (S)	Residencial ART 2.1.25. OGUC	Equipamiento ART. 2.1.33. OGUC	Act. Productivas ART 2.1.28. OGUC	Infraestructura ART 2.1.29. OGUC	Área verde ART 2.1.31. OGUC	Espacio Público ART 2.1.30. OGUC
SUPERFICIE EDIFICADA + Ampliación	116,10					

5.2 NORMAS URBANÍSTICAS

PREDIO(S) EMPLAZADO(S) EN ÁREA DE RIESGO	<input checked="" type="checkbox"/> NO	<input type="checkbox"/> SÍ	<input type="checkbox"/> PARCIAL
--	--	-----------------------------	----------------------------------

NORMAS URBANÍSTICAS	TOTAL PERMISOS ANTERIORES	AMPLIACIÓN	PERMITIDO	TOTAL INCLUIDA AMPLIACIÓN
DENSIDAD	148/hab/ ha	75hab/ha	300 hab/ha	223 hab/ha
COEFICIENTE DE OCUPACIÓN PISOS SUPERIORES (sobre 1er piso)	NO APLICA	NO APLICA	NO APLICA	NO APLICA
COEFICIENTE DE OCUPACIÓN DE SUELO (1er piso)	0,4	NO APLICA	0,6	0,4
COEFICIENTE DE CONSTRUCTIBILIDAD	0,5	0,14	2	0,64
DISTANCIAMIENTOS	5,58 mts.	5,58 mts.	UGUC	5,58 mts.
RASANTE	70°	70°	OGUC	70°
SISTEMA DE AGRUPAMIENTO	PAREADO	PAREADO	A/P/C	PAREADO
ADOSAMIENTO	50%	2,33%	OGUC	52,33%
ANTEJARDÍN	3 mts.	3 mts.	3 mts.	3 mts.
ALTURA EN METROS Y/O PISOS	6,53 mts.	6,53 mts.	OGUC	6,53 mts.
ESTACIONAMIENTOS AUTOMÓVILES	1	NO APLICA	art. N°11	1
ESTACIONAMIENTOS BICICLETAS	NO APLICA	NO APLICA	NO APLICA	NO APLICA
ESTACIONAMIENTOS OTROS VEHÍCULOS (ESPECIFICAR)		NO APLICA	NO APLICA	NO APLICA
ESTACIONAMIENTOS PARA PERSONAS CON DISCAPACIDAD	NO APLICA	NO APLICA	NO APLICA	NO APLICA

DESCUENTO ESTACIONAMIENTO PARA AUTOMÓVILES POR ESTACIONAMIENTO PARA BICICLETAS (PERMISO(S) ANTERIOR(ES))	<input type="checkbox"/> SÍ	<input checked="" type="checkbox"/> NO	CANTIDAD DESCONTADA
--	-----------------------------	--	---------------------

DESCUENTO ESTACIONAMIENTO PARA AUTOMÓVILES POR ESTACIONAMIENTO PARA BICICLETAS INCLUIDO PROYECTO	<input type="checkbox"/> SÍ	<input checked="" type="checkbox"/> NO	CANTIDAD DESCONTADA
--	-----------------------------	--	---------------------

5.3 USO DE SUELO Y DESTINO (S) CONTEMPLADO (S) PERMISO ANTERIOR Y USO DE SUELO Y DESTINO (S) CONTEMPLADO (S) EN LA AMPLIACION

TIPO DE USO	Residencial ART 2.1.25. OGUC	Equipamiento ART. 2.1.33. OGUC	Act. Productivas ART 2.1.28. OGUC	Infraestructura ART 2.1.29. OGUC	Área verde ART 2.1.31. OGUC	Espacio Público ART 2.1.30. OGUC
CLASE / DESTINO PERMISO ANTERIOR	VIVIENDA					
CLASE / DESTINO AMPLIACIÓN	VIVIENDA					
ACTIVIDAD PERMISO ANTERIOR						
ACTIVIDAD AMPLIACIÓN						
ESCALA PERMISO (S) ANTERIOR (Art. 2.1.36. OGUC)						
ESCALA INCLUIDA AMPLIACIÓN (Art. 2.1.36. OGUC)						

5.4 PROTECCIONES OFICIALES

<input checked="" type="checkbox"/> NO	<input type="checkbox"/> Sí, especificar	<input type="checkbox"/> ZCH	<input type="checkbox"/> ICH	<input type="checkbox"/> ZOIT	<input type="checkbox"/> OTRO, especificar
<input type="checkbox"/> MONUMENTO NACIONAL	<input type="checkbox"/> ZT	<input type="checkbox"/> MH	<input type="checkbox"/> SANTUARIO DE LA NATURALEZA		

5.5 FORMA DE CUMPLIMIENTO ARTÍCULO 70° LGUC (*)

<input type="checkbox"/> CESIÓN	<input checked="" type="checkbox"/> APORTE	OTRO ESPECIFICAR:
---------------------------------	--	-------------------


(*) SÓLO EN CASO DE PROYECTOS QUE CONLLEVEN CRECIMIENTO URBANO POR DENSIFICACIÓN (exigible conforme a plazos del Artículo primero transitorio de la Ley N° 20.958)

5.6 CÁLCULO PRELIMINAR DEL PORCENTAJE DE CESIÓN DE LA AMPLIACIÓN (sólo en casos de proyectos de crecimiento urbano por densificación) Exigible conforme a plazos del Artículo primero transitorio de la Ley N° 20.958 (artículo 2.2.5. Bis OGUC)

PROYECTO	PORCENTAJE PRELIMINAR DE CESIÓN
(a) <input checked="" type="checkbox"/> CON DENSIDAD DE OCUPACIÓN HASTA 8.000 Personas/Hectárea	(DENSIDAD DE OCUPACIÓN) 75 <input type="text"/> X 11 = 0,41 <input type="text"/> % 2000
(b) <input type="checkbox"/> CON DENSIDAD DE OCUPACIÓN SOBRE 8.000 Personas/Hectárea	44%

Nota 1: En el proyecto de Obra Menor, Ampliación menor a 100 m², se debe efectuar el cálculo solo de la presente Ampliación.
 Nota 2: Para calcular la Densidad de Ocupación, se debe considerar la carga de ocupación (según art. 4.2.4. de la OGUC) que se incrementa en el o los terrenos del proyecto, sin considerar en el cálculo, la cantidad de personas que ocupaban las edificaciones existentes, incluso si estas fuesen demolidas para materializar el proyecto. Sólo podrá descontarse la carga de ocupación de edificaciones a demoler, en los casos que el permiso de demolición se solicite en forma conjunta con la solicitud de permiso de edificación, y se adjunten los antecedentes respectivos a dicha solicitud, conforme al inciso final del artículo 5.1.6. y al inciso tercero del artículo 5.1.4., ambos de la O.G.U.C.

Nota 3: La Densidad de Ocupación, se obtiene de la siguiente fórmula :
$$\frac{\text{(Carga de ocupación del proyecto calculada según el art. 4.2.4. de la OGUC)} \times 10.000}{\text{Superficie del terreno (que considera el terreno más la superficie exterior hasta el eje del espacio público adyacente existente o previsto en el IPT hasta un máximo de 30 m)}}$$



5.7 CÁLCULO ACUMULADO CON CESIONES O APORTES DE PERMISO(S) ANTERIOR(ES) (Art. 2.2.5. Bis C. de la OGUC)

PERMISO N°	DE FECHA	PORCENTAJES DE CESIÓN O APORTE EFECTIVAMENTE EFECTUADOS
192	05-dic-2019	NO APLICA %
		%
PRESENTE AMPLIACIÓN (a) o (b) del cuadro 5.6	-	%
(c) TOTAL CESIONES O APORTES ACUMULADOS		NO APLICA %

5.8 PORCENTAJE FINAL DE CESIÓN (Art. 2.2.5. Bis C. de la OGUC)

(d) PORCENTAJE FINAL DE CESIÓN DE LA PRESENTE AMPLIACIÓN 0,41 %

El porcentaje final de cesión corresponderá al porcentaje preliminar (letras (a) o (b)) del cuadro 5.6 anterior, salvo que dicho porcentaje, sumado a los efectivamente efectuados en permisos anteriores (letra (c) del cuadro 5.7) supere el 44%. En este último caso, el porcentaje preliminar deberá rebajarse hasta que el acumulado sea de 44%.

5.9 CÁLCULO DEL APORTE (EN LOS CASOS QUE CORRESPONDA)

(e) AVALÚO FISCAL VIGENTE A LA FECHA DE LA SOLICITUD DE LA MODIFICACIÓN, CORRESPONDIENTE AL O LOS TERRENOS (no se debe incluir valor de edificaciones existentes) \$ 10.434.910

(f) PORCENTAJE DE BENEFICIO POR CONSTRUCTIBILIDAD %

(g) \$ 10.434.910 X 0,41 % = \$ 42.783

AVALÚO FISCAL INCREMENTADO, CORRESPONDIENTE AL O LOS TERRENOS (*) [(e) + ((e) x (f))] % FINAL DE CESIÓN [(g)] APORTE EQUIVALENTE EN DINERO [(g) x (d)]

(*) El Avalúo Fiscal debe incrementarse en la misma proporción que el aumento de constructibilidad obtenido por un beneficio normativo (inciso 2° art. 2.2.5. Bis C. OGUC)

5.10 INCENTIVOS NORMATIVOS DEL IPT, A LOS QUE SE ACOGE EL PROYECTO (Art. 184 LGUC)

BENEFICIO	CONDICIÓN PARA OPTAR AL BENEFICIO:

1 DISPOSICIONES ESPECIALES A QUE SE ACOGE EL PROYECTO

D.F.L-N°2 de 1959 Proyección Sombras Art. 2.6.11. OGUC Ley N° 19.537 Copropiedad inmobiliaria Art. 2.4.1. OGUC Inciso Segundo

Otro ; especificar

5.12 NÚMERO DE UNIDADES TOTALES POR DESTINO

Art 6° letra L- D.S. N° 167 de 2016 MTT

VIVIENDAS	BODEGAS	OFICINAS	LOCALES COMERCIALES	Otro; especificar N°	TOTAL UNIDADES
01					01
ESTACIONAMIENTOS para automóviles		Otros Estacionamientos exigidos (IPT):	Especificar	Cantidad	Especificar
ESTACIONAMIENTOS para bicicletas					

6 PERMISO(S) ANTERIOR(ES)

TIPO PERMISO	N°	FECHA

RECEPCIÓN DEFINITIVA (INDICAR TOTAL O PARCIAL)

TIPO	N°	FECHA

7 OTRAS AUTORIZACIONES O PERMISOS (Que se otorgan en conjunto, Inciso tercero Art. 5.1.4. de la OGUC).

TIPO DE SOLICITUD	PERMISO N°	FECHA:
DEMOLICIÓN		
OTRO (especificar):		

8 CLASIFICACIÓN DE LA CONSTRUCCIÓN

CLASIFICACIÓN	m²	%(*)	VALOR m² (**)	CLASIFICACIÓN	m²	%(*)	VALOR m² (**)
E-3	36,91	1.5	171.998				

(*) El 100% corresponde a la superficie edificada total que se calcula según Tabla de Costos Unitarios MINVU

(**) Valor de la Tabla de Costos Unitarios MINVU vigente a la fecha de ingreso de la solicitud.

9 DERECHOS MUNICIPALES

(a) PRESUPUESTO (Calculado con Tabla Costos Unitarios MINVU)		\$	6.348.446
(b) SUBTOTAL DERECHOS MUNICIPALES [(a) x (1,5% N° 2 del Art. 130 LGUC)]	%	\$	95.227
(c) DESCUENTO 30% CON INFORME DE REVISOR INDEPENDIENTE [(b) x (30%)]	(-)	\$	
(d) DESCUENTO MONTO CONSIGNADO AL INGRESO SOLICITUD	(-)	\$	
TOTAL DERECHOS A PAGAR [(b) - (c) - (d)]		\$	95.227
GIRO INGRESO MUNICIPAL NÚMERO 3327	FECHA:	14-feb-2024	



10 GLOSARIO:

D.F.L.: Decreto con Fuerza de Ley

D.S: Decreto Supremo

EISTU: Estudio de Impacto Sistema Transporte Urbano

GIM: Giro de Ingreso Municipal

ICH: Inmueble de Conservación Histórica

IMIV: Informe de Mitigación de Impacto Vial

INE: Instituto Nacional de Estadísticas

I.P.T: Instrumento de Planificación Territorial.

LGUC: Ley General de Urbanismo y Construcciones

MH: Monumento Histórico

MINAGRI: Ministerio de Agricultura.

MINVU: Ministerio de Vivienda y Urbanismo

MTT: Ministerio de Transportes y Telecomunicaciones

OGUC: Ordenanza General de Urbanismo y Construcciones

SAG: Servicio Agrícola y Ganadero

SEREMI: Secretaría Regional Ministerial

SEIM: Sistema de Evaluación de Impacto en Movilidad.

ZCH: Zona de Conservación Histórica

ZOIT: Zona de Interés Turístico


ZT: Zona Típica

NOTAS: (SOLO PARA SITUACIONES ESPECIALES)

Empty box for notes.

REVISORES
MUNICIPALES:

.....
.....
.....
.....
.....



[Handwritten signature in blue ink]

CARLOS MANUEL ROJAS CONTRERAS
DIRECTOR DE OBRAS MUNICIPALES

Firma DOM

Nombre completo