

### PERMISO DE EDIFICACION

**OBRA NUEVA** LOTE O DFL 2 CON CONSTRUCCION SIMULTANEA  SI  NO  
 LOTE O CON CONSTRUCCION SIMULTANEA  SI  NO

**AMPLIACION MAYOR A 100 M2**  **ALTERACION**  **REPARACION**  **RECONSTRUCCION**

DIRECCION DE OBRAS - I. MUNICIPALIDAD DE :

SANTA CRUZ

REGIÓN : VI

**URBANO**  **RURAL**

NUMERO DE PERMISO
90
Fecha de Aprobación
07-sep-2020
ROL S.I.I

**VISTOS:**


- A) Las atribuciones emanadas del Art. 24 de la Ley Orgánica Constitucional de Municipalidades,
- B) Las disposiciones de la Ley General de Urbanismo y Construcciones en especial el Art. 116, su Ordenanza General, y el Instrumento de Planificación Territorial.
- C) La solicitud de aprobación, los planos y demás antecedentes debidamente suscritos por el propietario y los profesionales correspondientes al expediente S.P.E.-5.1.4./5.1.6. N° 201 / 22.05.2020.
- D) El Certificado de Informaciones Previas N° 174 de fecha 06.05.2020.
- E) El Anteproyecto de Edificación N° \_\_\_\_\_ vigente, de fecha \_\_\_\_\_ (cuando corresponda)
- F) El informe Favorable de Revisor Independiente N° \_\_\_\_\_ de fecha \_\_\_\_\_ (cuando corresponda)
- G) El informe Favorable de Revisor de Proyecto de Cálculo Estructural N° \_\_\_\_\_ de fecha \_\_\_\_\_ (cuando corresponda)
- H) La solicitud N° \_\_\_\_\_ de fecha \_\_\_\_\_ de aprobación de loteo con construcción simultánea.
- I) Otros (especificar): \_\_\_\_\_

**RESUELVO:**

1. - Otorgar permiso para OBRA NUEVA con una superficie edificada total de 125,76 m2 y de 1 pisos de altura, destinado a OFICINAS ubicado en calle/avenida/camino JUAN GUILLERMO DAY N° 45 Lote N° \_\_\_\_\_ manzana \_\_\_\_\_ localidad o loteo PANIAHUE sector URBANO Zona \_\_\_\_\_ del Plan Regulador COMUNAL (URBANO O RURAL) (COMUNAL O INTERCOMUNAL) aprobando los planos y demás antecedentes, que forman parte de la presente autorización mencionados en la letra C de los VISTOS de este permiso.
2. - Dejar constancia que la obra que se aprueba \_\_\_\_\_ (MANTIENE O PIERDE) los beneficios del D.F.L.-N°2 de 1959 y se acoge a las siguientes disposiciones especiales: \_\_\_\_\_ BENEFICIO DE FUSIÓN DE TERRENOS; PROYECCIÓN DE SOMBRAS; CONJUNTO ARMÓNICO
- 3.- Que el presente permiso se otorga amparado en las siguientes autorizaciones especiales: \_\_\_\_\_ ART. 121, ART. 122, ART. 123, ART. 124, de la Ley General de Urbanismo y Construcciones, otros, (especificar) Plazos de la autorización especial \_\_\_\_\_
- 4.- Que el proyecto que se aprueba se ajusta al citado anteproyecto aprobado (CUANDO CORRESPONDA).

**5.- INDIVIDUALIZACION DEL PROPIETARIO**

NOMBRE O RAZÓN SOCIAL del PROPIETARIO	R.U.T.
CARLOS ANDRES ZULOAGA MONTEQUIN Y OTROS	
REPRESENTANTE LEGAL del PROPIETARIO	R.U.T.



**6.- INDIVIDUALIZACION DE LOS PROFESIONALES**

NOMBRE O RAZÓN SOCIAL de la Empresa del ARQUITECTO PROYECTISTA (cuando corresponda)		R.U.T.	
NOMBRE DEL ARQUITECTO PROYECTISTA		R.U.T.	
NATALIA ANDREA CAMPOS RETAMALES			
NOMBRE DEL CALCULISTA		R.U.T.	
NOMBRE DEL CONSTRUCTOR (*)		R.U.T.	
SANDRO RAUL SOLAR FUHRER			
NOMBRE del REVISOR INDEPENDIENTE (cuando corresponda)		REGISTRO	CATEGORIA
NOMBRE O RAZÓN SOCIAL del REVISOR DEL PROYECTO DE CALCULO ESTRUCTURAL (cuando corresponda)		REGISTRO	CATEGORIA

(\*) Podrá individualizarse hasta antes del inicio de las obras

**7.- CARACTERISTICAS DEL PROYECTO**

**7.1.- DESTINO (S) CONTEMPLADO (S)**

<input type="checkbox"/>	RESIDENCIAL Art. 2.1.25. OGUC.	DESTINO ESPECIFICO:	
<input checked="" type="checkbox"/>	EQUIPAMIENTO Art. 2.1.33. OGUC.	CLASE Art. 2.1.33 OGUC	ACTIVIDAD
		SERVICIO	GALPON
			ESCALA Art. 2.1.36. OGUC
			BASICO
<input type="checkbox"/>	ACTIVIDADES PRODUCTIVAS Art. 2.1.28. OGUC.	DESTINO ESPECIFICO:	
<input type="checkbox"/>	INFRAESTRUCTURA Art. 2.1.29. O.G.U.C.	DESTINO ESPECIFICO:	
<input type="checkbox"/>	otros ( especificar)		

**7.2.- SUPERFICIES**

	UTIL (m2)	COMUN (m2)	TOTAL (m2)
S. EDIFICADA BAJO TERRENO			
S. EDIFICADA SOBRE TERRENO	125,76		125,76
S. EDIFICADA TOTAL			
SUPERFICIE TOTAL TERRENO (m2)		2.645,00	

**7.3.- NORMAS URBANISTICAS APLICADAS**

	PERMITIDO	PROYECTADO		PERMITIDO	PROYECTADO
COEFICIENTE DE CONSTRUCTIBILIDAD	1.4	0.05	COEFICIENTE DE OCUPACIÓN DE SUELO	0.7	0.05
COEFICIENTE DE OCUPACIÓN PISOS SUPERIORES			DENSIDAD		
ALTURA MAXIMA EN METROS o pisos		4,95	ADOSAMIENTO	40%	
RASANTES	70	70	ANTEJARDIN	10 mts.	40,03 mts.
DISTANCIAMIENTOS					

ESTACIONAMIENTOS REQUERIDOS	1	ESTACIONAMIENTOS PROYECTO	4
-----------------------------	---	---------------------------	---


DISPOSICIONES ESPECIALES A QUE SE ACOGE EL PROYECTO					
<input type="checkbox"/>	D.F.L.-N°2 de 1959	<input type="checkbox"/>	Ley N° 19.537 Copropiedad Inmobiliaria (posterior al otorgamiento del permiso)	<input type="checkbox"/>	Proyección Sombras Art. 2.6.11. OGUC
<input type="checkbox"/>	Conjunto Armónico Art. 2.6.4. OGUC	<input type="checkbox"/>	Beneficio de fusión Art. 63 LGUC	<input type="checkbox"/>	Segunda Vivienda Art. 6.2.4. OGUC
<input type="checkbox"/>		<input type="checkbox"/>		<input type="checkbox"/>	OTROS ( especificar)

AUTORIZACIONES ESPECIALES LGUC					
<input type="checkbox"/>	Art. 121	<input type="checkbox"/>	Art.122	<input type="checkbox"/>	Art.123
<input type="checkbox"/>		<input type="checkbox"/>	Art.124	<input type="checkbox"/>	Otro ( especificar)

EDIFICIOS DE USO PUBLICO			<input type="checkbox"/>	TODOS	<input type="checkbox"/>	PARTE	<input type="checkbox"/>	NO
CUENTA CON ANTEPROYECTO APROBADO			<input type="checkbox"/>	SI	<input type="checkbox"/>	NO	Res. N°	Fecha

**7.4.- NUMERO DE UNIDADES TOTALES POR DESTINO**

VIVIENDAS		OFICINAS	1
LOCALES COMERCIALES		ESTACIONAMIENTOS	
OTROS (ESPECIFICAR):	GALPON		




**7.5.- PAGO DE DERECHOS:**

CLASIFICACION (ES) DE LA CONSTRUCCIÓN				CLASIFICACIÓN	m2
				GA-3	125,76
PRESUPUESTO				\$	2.531.926.-
SUBTOTAL DERECHOS MUNICIPALES				%	\$
DESCUENTO POR UNIDADES REPETIDAS				(-)	\$
TOTAL DERECHOS MUNICIPALES				%	\$
DESCUENTO 30% CON INFORME DE REVISOR INDEPENDIENTE				(-)	\$
CONSIGNADO AL INGRESOS ANTEPROYECTO	G.I.M. N°	FECHA:	(-)	\$	
MONTO CONSIGNADO CON ANTEPROYECTO	G.I.M. N°	FECHA:	(-)	\$	
MONTO CONSIGNADO AL INGRESO	G.I.M. N°	FECHA:	(-)	\$	
TOTAL A PAGAR				\$	37.979.-
GIRO INGRESO MUNICIPAL	N°	13183	FECHA	07-sep-2020	
CONVENIO DE PAGO	N°		FECHA		

**NOTAS:** SOLO PARA SITUACIONES ESPECIALES DE LA AUTORIZACIÓN)

PERMISO DE EDIFICACION N° 90 DE FECHA 07.09.2020., ROL AVALUO SUPERFICIE DE 125,76 mts.2.

CARLOS MANUEL ROJAS CONTRERAS  
**DIRECTOR DE OBRAS MUNICIPALES**  
 FIRMA Y TIMBRE



IMPRIMIR