

PERMISO DE EDIFICACION

OBRA NUEVA LOTE O DFL 2 CON CONSTRUCCION SIMULTANEA SI NO
 LOTE O CON CONSTRUCCION SIMULTANEA SI NO

AMPLIACION MAYOR A 100 M2 **ALTERACION** **REPARACION** **RECONSTRUCCION**

DIRECCION DE OBRAS - I. MUNICIPALIDAD DE :

SANTA CRUZ

REGIÓN : VI

URBANO **RURAL**

| |
|---------------------|
| NUMERO DE PERMISO |
| 89 |
| Fecha de Aprobación |
| 07-sep-2020 |
| ROL S.I.I |
| |

VISTOS:


- A) Las atribuciones emanadas del Art. 24 de la Ley Orgánica Constitucional de Municipalidades,
- B) Las disposiciones de la Ley General de Urbanismo y Construcciones en especial el Art. 116, su Ordenanza General, y el Instrumento de Planificación Territorial.
- C) La solicitud de aprobación, los planos y demás antecedentes debidamente suscritos por el propietario y los profesionales correspondientes al expediente S.P.E.-5.1.4./5.1.6. N° 200 / 22.05.2020.
- D) El Certificado de Informaciones Previas N° 174 de fecha 06.05.2020.
- E) El Anteproyecto de Edificación N° _____ vigente, de fecha _____ (cuando corresponda)
- F) El informe Favorable de Revisor Independiente N° _____ de fecha _____ (cuando corresponda)
- G) El informe Favorable de Revisor de Proyecto de Cálculo Estructural N° _____ de fecha _____ (cuando corresponda)
- H) La solicitud N° _____ de fecha _____ de aprobación de loteo con construcción simultánea.
- I) Otros (especificar): _____

RESUELVO:

1. - Otorgar permiso para OBRA NUEVA con una superficie edificada total de 58,25 m2 y de 1 pisos de altura, destinado a OFICINAS ubicado en calle/avenida/camino JUAN GUILLERMO DAY N° 45 Lote N° _____ manzana _____ localidad o loteo PANIAHUE sector URBANO Zona _____ del Plan Regulador COMUNAL (URBANO O RURAL) (COMUNAL O INTERCOMUNAL) aprobando los planos y demás antecedentes, que forman parte de la presente autorización mencionados en la letra C de los VISTOS de este permiso.
2. - Dejar constancia que la obra que se aprueba _____ (MANTIENE O PIERDE) los beneficios del D.F.L.-N°2 de 1959 y se acoge a las siguientes disposiciones especiales: BENEFICIO DE FUSION DE TERRENOS, PROYECCION DE SOMBRAS, CONJUNTO ARMONICO
- 3.- Que el presente permiso se otorga amparado en las siguientes autorizaciones especiales: ART. 121, ART. 122, ART. 123, ART. 124, de la Ley General de Urbanismo y Construcciones, otros, (especificar) Plazos de la autorización especial _____
- 4.- Que el proyecto que se aprueba se ajusta al citado anteproyecto aprobado (CUANDO CORRESPONDA).

5.- INDIVIDUALIZACION DEL PROPIETARIO

| | |
|---|--------|
| NOMBRE O RAZÓN SOCIAL del PROPIETARIO | R.U.T. |
| CARLOS ANDRES ZULOAGA MONTEQUIN Y OTROS | |
| REPRESENTANTE LEGAL del PROPIETARIO | R.U.T. |
| | |



6.- INDIVIDUALIZACION DE LOS PROFESIONALES

| | | |
|---|----------|-----------|
| NOMBRE O RAZÓN SOCIAL de la Empresa del ARQUITECTO PROYECTISTA (cuando corresponda) | R.U.T. | |
| NOMBRE DEL ARQUITECTO PROYECTISTA | R.U.T. | |
| NATALIA ANDREA CAMPOS RETAMALES | | |
| NOMBRE DEL CALCULISTA | R.U.T. | |
| NOMBRE DEL CONSTRUCTOR (*) | R.U.T. | |
| SANDRO RAUL SOLAR FUHRER | | |
| NOMBRE del REVISOR INDEPENDIENTE (cuando corresponda) | REGISTRO | CATEGORIA |
| NOMBRE O RAZÓN SOCIAL del REVISOR DEL PROYECTO DE CALCULO ESTRUCTURAL (cuando corresponda) | REGISTRO | CATEGORIA |

(*) Podrá individualizarse hasta antes del inicio de las obras

7.- CARACTERISTICAS DEL PROYECTO**7.1.- DESTINO (S) CONTEMPLADO (S)**

| | | | |
|--|------------------------|-----------|--------------------------|
| <input type="checkbox"/> RESIDENCIAL Art. 2.1.25. OGUC. | DESTINO ESPECIFICO: | | |
| <input checked="" type="checkbox"/> EQUIPAMIENTO Art. 2.1.33. OGUC. | CLASE Art. 2.1.33 OGUC | ACTIVIDAD | ESCALA Art. 2.1.36. OGUC |
| | SERVICIO | OFICINAS | BASICO |
| <input type="checkbox"/> ACTIVIDADES PRODUCTIVAS Art. 2.1.28. OGUC. | DESTINO ESPECIFICO: | | |
| <input type="checkbox"/> INFRAESTRUCTURA Art. 2.1.29. O.G.U.C. | DESTINO ESPECIFICO: | | |
| <input type="checkbox"/> otros (especificar) | | | |

7.2.- SUPERFICIES

| | UTIL (m2) | COMUN (m2) | TOTAL (m2) |
|-------------------------------|-----------|------------|------------|
| S. EDIFICADA BAJO TERRENO | | | |
| S. EDIFICADA SOBRE TERRENO | 58,25 | | 58,25 |
| S. EDIFICADA TOTAL | | | |
| SUPERFICIE TOTAL TERRENO (m2) | | 2.645,00 | |

7.3.- NORMAS URBANISTICAS APLICADAS

| | PERMITIDO | PROYECTADO | | PERMITIDO | PROYECTADO |
|---|-----------|------------|-----------------------------------|-----------|------------|
| COEFICIENTE DE CONSTRUCTIBILIDAD | 1.4 | 0.02 | COEFICIENTE DE OCUPACIÓN DE SUELO | 0.7 | 0.02 |
| COEFICIENTE DE OCUPACION PISOS SUPERIORES | | | DENSIDAD | | |
| ALTURA MAXIMA EN METROS o pisos | | 3,93 | ADOSAMIENTO | 40% | |
| RASANTES | 70 | 70 | ANTEJARDIN | 10 mts. | 3 mts. |
| DISTANCIAMIENTOS | | | | | |


| | | | |
|-----------------------------|---|---------------------------|---|
| ESTACIONAMIENTOS REQUERIDOS | 1 | ESTACIONAMIENTOS PROYECTO | 4 |
|-----------------------------|---|---------------------------|---|

| DISPOSICIONES ESPECIALES A QUE SE ACOGE EL PROYECTO | | | | | |
|---|---|---|--|--|--|
| <input type="checkbox"/> D.F.L.-N°2 de 1959 | <input type="checkbox"/> Ley N° 19.537 Copropiedad Inmobiliaria (posterior al otorgamiento del permiso) | <input type="checkbox"/> Proyección Sombras Art. 2.6.11. OGUC | <input type="checkbox"/> Segunda Vivienda Art. 6.2.4. OGUC | | |
| <input type="checkbox"/> Conjunto Armónico Art. 2.6.4. OGUC | <input type="checkbox"/> Beneficio de fusión Art. 63 LGUC | <input type="checkbox"/> Conj. Viv. Econ. Art. 6.1.8 OGUC | <input type="checkbox"/> OTROS (especificar) | | |
| AUTORIZACIONES ESPECIALES LGUC | | | | | |
| <input type="checkbox"/> Art. 121 | <input type="checkbox"/> Art.122 | <input type="checkbox"/> Art.123 | <input type="checkbox"/> Art.124 | <input type="checkbox"/> Otro (especificar) | |

| | | | |
|----------------------------------|-------------------------------|--------------------------------|-----------------------------|
| EDIFICIOS DE USO PUBLICO | <input type="checkbox"/> TODO | <input type="checkbox"/> PARTE | <input type="checkbox"/> NO |
| CUENTA CON ANTEPROYECTO APROBADO | <input type="checkbox"/> SI | <input type="checkbox"/> NO | Res. N° |
| | | | Fecha |

7.4.- NUMERO DE UNIDADES TOTALES POR DESTINO

| | | |
|----------------------|------------------|---|
| VIVIENDAS | OFICINAS | 1 |
| LOCALES COMERCIALES | ESTACIONAMIENTOS | |
| OTROS (ESPECIFICAR): | | |




7.5.- PAGO DE DERECHOS:

| | | CLASIFICACIÓN | m2 |
|--|-----------|---------------|-------------|
| CLASIFICACION (ES) DE LA CONSTRUCCIÓN | | E-4 | 58,25 |
| PRESUPUESTO | | \$ | 7.799.733.- |
| SUBTOTAL DERECHOS MUNICIPALES | | % | \$ |
| DESCUENTO POR UNIDADES REPETIDAS | | (-) | \$ |
| TOTAL DERECHOS MUNICIPALES | | % | \$ |
| DESCUENTO 30% CON INFORME DE REVISOR INDEPENDIENTE | | (-) | \$ |
| CONSIGNADO AL INGRESOS ANTEPROYECTO | G.I.M. N° | FECHA: | (-) \$ |
| MONTO CONSIGNADO CON ANTEPROYECTO | G.I.M. N° | FECHA: | (-) \$ |
| MONTO CONSIGNADO AL INGRESO | G.I.M. N° | FECHA: | (-) \$ |
| TOTAL A PAGAR | | \$ | 116.906.- |
| GIRO INGRESO MUNICIPAL | N° | 13182 | FECHA |
| CONVENIO DE PAGO | N° | | FECHA |
| | | | 07-sep-2020 |

NOTAS: SOLO PARA SITUACIONES ESPECIALES DE LA AUTORIZACIÓN)

PERMISO DE EDIFICACION N° 89 DE FECHA 07.09.2020., ROL AVALUO SUPERFICIE DE 58,25 mts.2.


 CARLOS MANUEL ROJAS CONTRERAS

DIRECTOR DE OBRAS MUNICIPALES

FIRMA Y TIMBRE


 IMPRIMIR