

### PERMISO DE EDIFICACION

**OBRA NUEVA** LOTE O DFL 2 CON CONSTRUCCION SIMULTÁNEA  SI  NO  
 LOTE O CON CONSTRUCCION SIMULTÁNEA  SI  NO

**AMPLIACION MAYOR A 100 M2**  **ALTERACION**  **REPARACION**  **RECONSTRUCCION**

DIRECCION DE OBRAS - I. MUNICIPALIDAD DE :

SANTA CRUZ

REGIÓN : VI

**URBANO**  **RURAL**

NUMERO DE PERMISO
086
Fecha de Aprobación
02-sep-2020
ROL S.I.J

**VISTOS:**

- A) Las atribuciones emanadas del Art. 24 de la Ley Orgánica Constitucional de Municipalidades,
- B) Las disposiciones de la Ley General de Urbanismo y Construcciones en especial el Art. 116, su Ordenanza General, y el Instrumento de Planificación Territorial.
- C) La solicitud de aprobación, los planos y demás antecedentes debidamente suscritos por el propietario y los profesionales correspondientes al expediente S.P.E.-5.1.4./5.1.6. N° 217/2020
- D) El Certificado de Informaciones Previas N° 278 de fecha 11.08.2020
- E) El Anteproyecto de Edificación N° \_\_\_\_\_ vigente, de fecha \_\_\_\_\_ (cuando corresponda)
- F) El informe Favorable de Revisor Independiente N° \_\_\_\_\_ de fecha \_\_\_\_\_ (cuando corresponda)
- G) El informe Favorable de Revisor de Proyecto de Cálculo Estructural N° \_\_\_\_\_ de fecha \_\_\_\_\_ (cuando corresponda)
- H) La solicitud N° \_\_\_\_\_ de fecha \_\_\_\_\_ de aprobación de loteo con construcción simultánea.
- I) Otros (especificar): \_\_\_\_\_

**RESUELVO:**

1. - Otorgar permiso para OBRA NUEVA con una superficie edificada total de 347,04 m2 y de 1 pisos de altura, destinado a HABITACIONAL ubicado en calle/avenida/camino ALTO JERIA N° S/N Lote N° 9-A manzana \_\_\_\_\_ localidad o loteo BARREALES sector RURAL Zona \_\_\_\_\_ del Plan Regulador COMUNAL (URBANO O RURAL) (COMUNAL O INTERCOMUNAL)

aprobando los planos y demás antecedentes, que forman parte de la presente autorización mencionados en la letra C de los VISTOS de este permiso.


2. - Dejar constancia que la obra que se aprueba PIERDE (MANTIENE O PIERDE) los beneficios del D.F.L.-N°2 de 1959 y se acoge a las siguientes disposiciones especiales: BENEFICIO DE FUSION DE TERRENOS, PROYECCION DE SOMBRAS, CONJUNTO ARMONICO
- 3.- Que el presente permiso se otorga amparado en las siguientes autorizaciones especiales: ART. 121, ART. 122, ART. 123, ART. 124, de la Ley General de Urbanismo y Construcciones, otros. (especificar)

Plazos de la autorización especial \_\_\_\_\_

- 4.- Que el proyecto que se aprueba se ajusta al citado anteproyecto aprobado (CUANDO CORRESPONDA).

**5.- INDIVIDUALIZACION DEL PROPIETARIO**

NOMBRE O RAZÓN SOCIAL del PROPIETARIO	R.U.T.
PATRICIA ANDREA RAVANAL GONZALEZ	
REPRESENTANTE LEGAL del PROPIETARIO	R.U.T.



**6.- INDIVIDUALIZACION DE LOS PROFESIONALES**

NOMBRE O RAZÓN SOCIAL de la Empresa del <b>ARQUITECTO PROYECTISTA</b> (cuando corresponda)		R.U.T.	
NOMBRE DEL <b>ARQUITECTO PROYECTISTA</b>		R.U.T.	
JOSE MANUEL CUBILLOS ABARCA			
NOMBRE DEL <b>CALCULISTA</b>		R.U.T.	
NOMBRE DEL <b>CONSTRUCTOR (*)</b>		R.U.T.	
LEONID YAÑEZ PEREZ			
NOMBRE del <b>REVISOR INDEPENDIENTE</b> (cuando corresponda)		REGISTRO	CATEGORIA
NOMBRE O RAZÓN SOCIAL del <b>REVISOR DEL PROYECTO DE CALCULO ESTRUCTURAL</b> (cuando corresponda)		REGISTRO	CATEGORIA

(\*) Podrá individualizarse hasta antes del inicio de las obras

**7.- CARACTERISTICAS DEL PROYECTO**

**7.1.- DESTINO (S) CONTEMPLADO (S)**

<input type="checkbox"/> RESIDENCIAL Art. 2.1.25. OGUC.	DESTINO ESPECIFICO:	HABITACIONAL	
<input type="checkbox"/> EQUIPAMIENTO Art. 2.1.33. OGUC.	CLASE Art. 2.1.33 OGUC	ACTIVIDAD	ESCALA Art. 2.1.36. OGUC
<input type="checkbox"/> ACTIVIDADES PRODUCTIVAS Art. 2.1.28. OGUC.	DESTINO ESPECIFICO:		
<input type="checkbox"/> INFRAESTRUCTURA Art. 2.1.29. O.G.U.C.	DESTINO ESPECIFICO:		
<input type="checkbox"/> otros ( especificar)			

**7.2.- SUPERFICIES**

	UTIL (m2)	COMUN (m2)	TOTAL (m2)
S. EDIFICADA BAJO TERRENO			
S. EDIFICADA SOBRE TERRENO			
S. EDIFICADA TOTAL	347,04		347,04
SUPERFICIE TOTAL TERRENO (m2)		5.080	

**7.3.- NORMAS URBANISTICAS APLICADAS**

	PERMITIDO	PROYECTADO		PERMITIDO	PROYECTADO
COEFICIENTE DE CONSTRUCTIBILIDAD	OGUC	0.06	COEFICIENTE DE OCUPACIÓN DE SUELO	OGUC	0.06
COEFICIENTE DE OCUPACION PISOS SUPERIORES	OGUC		DENSIDAD		
ALTURA MAXIMA EN METROS o pisos	OGUC	5.4	ADOSAMIENTO	OGUC	0
RASANTES	OGUC	70°	ANTEJARDIN	OGUC	7.64
DISTANCIAMIENTOS	OGUC	2.0			

ESTACIONAMIENTOS REQUERIDOS		ESTACIONAMIENTOS PROYECTO	
-----------------------------	--	---------------------------	--


DISPOSICIONES ESPECIALES A QUE SE ACOGE EL PROYECTO			
<input type="checkbox"/> D.F.L-N°2 de 1959	<input type="checkbox"/> Ley N° 19.537 Copropiedad Inmobiliaria (posterior al otorgamiento del permiso)	<input type="checkbox"/> Proyección Sombras Art. 2.6.11. OGUC	<input type="checkbox"/> Segunda Vivienda Art. 6.2.4. OGUC
<input type="checkbox"/> Conjunto Armónico Art. 2.6.4. OGUC	<input type="checkbox"/> Beneficio de fusión Art. 63 LGUC	<input type="checkbox"/> Conj. Viv. Econ. Art. 6.1.8 OGUC	<input type="checkbox"/> OTROS ( especificar)

AUTORIZACIONES ESPECIALES LGUC				
<input type="checkbox"/> Art. 121	<input type="checkbox"/> Art.122	<input type="checkbox"/> Art.123	<input type="checkbox"/> Art.124	<input type="checkbox"/> Otro ( especificar)

EDIFICIOS DE USO PUBLICO	<input type="checkbox"/> TODO	<input type="checkbox"/> PARTE	<input type="checkbox"/> NO
CUENTA CON ANTEPROYECTO APROBADO	<input type="checkbox"/> SI	<input type="checkbox"/> NO	Res. N°
			Fecha

**7.4.- NUMERO DE UNIDADES TOTALES POR DESTINO**

VIVIENDAS	1	OFICINAS	
LOCALES COMERCIALES		ESTACIONAMIENTOS	
OTROS (ESPECIFICAR):			

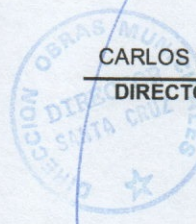


**7.5.- PAGO DE DERECHOS:**

CLASIFICACION (ES) DE LA CONSTRUCCIÓN				CLASIFICACIÓN	m2
				C-3	347,04
PRESUPUESTO				\$	65.067.570
SUBTOTAL DERECHOS MUNICIPALES				%	\$
DESCUENTO POR UNIDADES REPETIDAS				(-)	\$
TOTAL DERECHOS MUNICIPALES				%	\$
DESCUENTO 30% CON INFORME DE REVISOR INDEPENDIENTE				(-)	\$
CONSIGNADO AL INGRESOS ANTEPROYECTO	G.I.M. N°	FECHA:	(-)	\$	
MONTO CONSIGNADO CON ANTEPROYECTO	G.I.M. N°	FECHA:	(-)	\$	
MONTO CONSIGNADO AL INGRESO	G.I.M. N°	FECHA:	(-)	\$	
TOTAL A PAGAR				\$	976.014
GIRO INGRESO MUNICIPAL	N°	12772	FECHA	28-ago-2020	
CONVENIO DE PAGO	N°		FECHA		

NOTAS: SOLO PARA SITUACIONES ESPECIALES DE LA AUTORIZACIÓN)

PERMISO DE EDIFICACION N° 086 DEL 02 DE SEPTIEMBRE DE 2020, ROL DE AVALUO



**CARLOS MANUEL ROJAS CONTRERAS**  
**DIRECTOR DE OBRAS MUNICIPALES**  
FIRMA Y TIMBRE

IMPRIMIR