

PERMISO DE EDIFICACION

OBRA NUEVA LOTE O DFL 2 CON CONSTRUCCION SIMULTANEA SI NO
 LOTE O CON CONSTRUCCION SIMULTANEA SI NO

AMPLIACION MAYOR A 100 M2 **ALTERACION** **REPARACION** **RECONSTRUCCION**

DIRECCION DE OBRAS - I. MUNICIPALIDAD DE :

SANTA CRUZ

REGIÓN : VI

URBANO **RURAL**

NUMERO DE PERMISO
059
Fecha de Aprobación
04-jun-2020
ROL S.I.I

VISTOS:

- A) Las atribuciones emanadas del Art. 24 de la Ley Orgánica Constitucional de Municipalidades,
- B) Las disposiciones de la Ley General de Urbanismo y Construcciones en especial el Art. 116, su Ordenanza General, y el Instrumento de Planificación Territorial.
- C) La solicitud de aprobación, los planos y demás antecedentes debidamente suscritos por el propietario y los profesionales correspondientes al expediente S.P.E.-5.1.4./5.1.6. N° 87/2020
- D) El Certificado de Informaciones Previas N° 553 de fecha 05.11.2019
- E) El Anteproyecto de Edificación N° _____ vigente, de fecha _____ (cuando corresponda)
- F) El informe Favorable de Revisor Independiente N° _____ de fecha _____ (cuando corresponda)
- G) El informe Favorable de Revisor de Proyecto de Cálculo Estructural N° _____ de fecha _____ (cuando corresponda)
- H) La solicitud N° _____ de fecha _____ de aprobación de loteo con construcción simultánea.
- I) Otros (especificar): _____

RESUELVO:


1. - Otorgar permiso para OBRA NUEVA con una superficie edificada total de 151,91 m2 y de 1 pisos de altura, destinado a HABITACIONAL ubicado en calle/avenida/camino CAMINO PUBLICO APALTA RUTA I 350 N° S/N Lote N° D1 manzana _____ localidad o loteo APALTA sector RURAL Zona _____ del Plan Regulador COMUNAL (URBANO O RURAL) (COMUNAL O INTERCOMUNAL) aprobando los planos y demás antecedentes, que forman parte de la presente autorización mencionados en la letra C de los VISTOS de este permiso.
2. - Dejar constancia que la obra que se aprueba PIERDE (MANTIENE O PIERDE) los beneficios del D.F.L.-N°2 de 1959 y se acoge a las siguientes disposiciones especiales:

 BENEFICIO DE FUSION DE TERRENOS; PROYECCION DE SOMBRAS, CONJUNTO ARMONICO
- 3.- Que el presente permiso se otorga amparado en las siguientes autorizaciones especiales:

 ART. 121, ART. 122, ART. 123, ART. 124, de la Ley General de Urbanismo y Construcciones, otros, (especificar)
 Plazos de la autorización especial _____
- 4.- Que el proyecto que se aprueba se ajusta al citado anteproyecto aprobado (CUANDO CORRESPONDA).

5.- INDIVIDUALIZACION DEL PROPIETARIO

NOMBRE O RAZÓN SOCIAL del PROPIETARIO	R.U.T.
RODOLFO ARTURO HERRERA GONZALEZ	
REPRESENTANTE LEGAL del PROPIETARIO	R.U.T.



[Handwritten signature in blue ink]

6.- INDIVIDUALIZACION DE LOS PROFESIONALES

NOMBRE O RAZÓN SOCIAL de la Empresa del ARQUITECTO PROYECTISTA (cuando corresponda)		R.U.T.	
NOMBRE DEL ARQUITECTO PROYECTISTA		R.U.T.	
FERNANDO LOPEZ GONZALEZ			
NOMBRE DEL CALCULISTA		R.U.T.	
NOMBRE DEL CONSTRUCTOR (*)		R.U.T.	
NIBALDO VERDUGO BARRAZA			
NOMBRE del REVISOR INDEPENDIENTE (cuando corresponda)		REGISTRO	CATEGORIA
NOMBRE O RAZÓN SOCIAL del REVISOR DEL PROYECTO DE CALCULO ESTRUCTURAL (cuando corresponda)		REGISTRO	CATEGORIA

(*) Podrá individualizarse hasta antes del inicio de las obras

7.- CARACTERISTICAS DEL PROYECTO

7.1.- DESTINO (S) CONTEMPLADO (S)

<input type="checkbox"/> RESIDENCIAL Art. 2.1.25. OGUC.	DESTINO ESPECIFICO:	HABITACIONAL	
<input type="checkbox"/> EQUIPAMIENTO Art. 2.1.33. OGUC.	CLASE Art. 2.1.33 OGUC	ACTIVIDAD	ESCALA Art. 2.1.36. OGUC
<input type="checkbox"/> ACTIVIDADES PRODUCTIVAS Art. 2.1.28. OGUC.	DESTINO ESPECIFICO:		
<input type="checkbox"/> INFRAESTRUCTURA Art. 2.1.29. O.G.U.C.	DESTINO ESPECIFICO:		
<input type="checkbox"/> otros (especificar)			

7.2.- SUPERFICIES

	UTIL (m2)	COMUN (m2)	TOTAL (m2)
S. EDIFICADA BAJO TERRENO			
S. EDIFICADA SOBRE TERRENO			
S. EDIFICADA TOTAL	151.91		151.91
SUPERFICIE TOTAL TERRENO (m2)		5.000	

7.3.- NORMAS URBANISTICAS APLICADAS

	PERMITIDO	PROYECTADO		PERMITIDO	PROYECTADO
COEFICIENTE DE CONSTRUCTIBILIDAD	OGUC	0,0,303	COEFICIENTE DE OCUPACIÓN DE SUELO	OGUC	0,03
COEFICIENTE DE OCUPACION PISOS SUPERIORES			DENSIDAD		
ALTURA MAXIMA EN METROS o pisos	OGUC	1	ADOSAMIENTO	OGUC	0
RASANTES	OGUC	70°	ANTEJARDIN	OGUC	78 M.
DISTANCIAMIENTOS	OGUC	OGUC			

ESTACIONAMIENTOS REQUERIDOS		ESTACIONAMIENTOS PROYECTO	
-----------------------------	--	---------------------------	--


DISPOSICIONES ESPECIALES A QUE SE ACOGE EL PROYECTO			
<input type="checkbox"/> D.F.L-N°2 de 1959	<input type="checkbox"/> Ley N° 19.537 Copropiedad Inmobiliaria (posterior al otorgamiento del permiso)	<input type="checkbox"/> Proyección Sombras Art. 2.6.11. OGUC	<input type="checkbox"/> Segunda Vivienda Art. 6.2.4. OGUC
<input type="checkbox"/> Conjunto Armónico Art. 2.6.4. OGUC	<input type="checkbox"/> Beneficio de fusión Art. 63 LGUC	<input type="checkbox"/> Conj. Viv. Econ. Art. 6.1.8 OGUC	<input type="checkbox"/> OTROS (especificar)

AUTORIZACIONES ESPECIALES LGUC				
<input type="checkbox"/> Art. 121	<input type="checkbox"/> Art.122	<input type="checkbox"/> Art.123	<input type="checkbox"/> Art.124	<input type="checkbox"/> Otro (especificar)

EDIFICIOS DE USO PUBLICO	<input type="checkbox"/> TODO	<input type="checkbox"/> PARTE	<input type="checkbox"/> NO
CUENTA CON ANTEPROYECTO APROBADO	<input type="checkbox"/> SI	<input type="checkbox"/> NO	Res. N°
			Fecha

7.4.- NUMERO DE UNIDADES TOTALES POR DESTINO

VIVIENDAS	1	OFICINAS	
LOCALES COMERCIALES		ESTACIONAMIENTOS	
OTROS (ESPECIFICAR):			




[Handwritten signature in blue ink]

7.5.- PAGO DE DERECHOS:

CLASIFICACION (ES) DE LA CONSTRUCCIÓN				CLASIFICACIÓN	m2
				C-3	151.91
PRESUPUESTO				\$	28.414.614
SUBTOTAL DERECHOS MUNICIPALES				%	\$
DESCUENTO POR UNIDADES REPETIDAS				(-)	\$
TOTAL DERECHOS MUNICIPALES				%	\$
DESCUENTO 30% CON INFORME DE REVISOR INDEPENDIENTE				(-)	\$
CONSIGNADO AL INGRESOS ANTEPROYECTO	G.I.M. N°	FECHA:	(-)	\$	
MONTO CONSIGNADO CON ANTEPROYECTO	G.I.M. N°	FECHA:	(-)	\$	
MONTO CONSIGNADO AL INGRESO	G.I.M. N°	FECHA:	(-)	\$	
TOTAL A PAGAR				\$	426.219
GIRO INGRESO MUNICIPAL	N°	8469	FECHA	04-jun-2020	
CONVENIO DE PAGO	N°		FECHA		

NOTAS: SOLO PARA SITUACIONES ESPECIALES DE LA AUTORIZACIÓN)

PERMISO DE EDIFICACION N° 59 DEL 04.06.2020, ROL DE AVALUO



CARLOS MANUEL ROJAS CONTRERAS
DIRECTOR DE OBRAS MUNICIPALES
 FIRMA Y TIMBRE

IMPRIMIR